© José Luis G. Grande

Ermita de San Bartolomé.

Un paisaje único

A caballo entre las provincias de Burgos y Soria, el Parque Natural del Cañón del río Lobos suma 10.176 ha de superficie, comprendidas entre los términos municipales de Ucero, Nafría de Ucero, Herrera de Soria, Casarejos, San Leonardo de Yagüe, Santa María de las Hoyas y Hontoria del Pinar.

Este espacio protegido es un ejemplo característico de paisaje protagonizado por la **incisión fluvial** y el **modelado kárstico**, que conforman un entorno natural de gran interés debido a la espectacularidad de las **caprichosas formas del relieve**, a su peculiar geología y a una fauna y flora muy diversa donde destacan las **especies ligadas a los cantiles rocosos**.

No podemos olvidar el valor etnográfico y artístico del medio, en el que sobresale la singularidad de la **ermita templaria de San Bartolomé**, en el interior del cañón, llena de símbolos y coincidencias geográficas que la envuelven en un halo de magia y misterio.

Breve descripción del Espacio Natural

Detalle de la Casa del Parque: el olor de las plantas aromáticas.

Algunos consejos

No está permitida la acampada libre dentro de los límites del Espacio Protegido.

No se puede circular con vehículos a motor por las pistas con acceso restringido.

Si tienes pensado realizar alguna ruta por el monte, prepara el calzado y la ropa adecuada.

Guarda la basura que produzcas en una bolsa y depositala en el primer contenedor que encuentres.

Cierra las portillas de las vallas ganaderas después de atravesarlas.

No es recomendable beber agua de arroyos o ríos; tienes fuentes en los pueblos y algunas áreas recreativas.

Evita molestar a los animales que se crucen en tu paseo, sean salvajes o domésticos. Si no eres muy ruidoso, verás bastantes especies.

También debes saber que si vas con tu perro eres el responsable de los daños y accidentes que éste pueda causar; deberás llevarlo controlado.

Está prohibido hacer fuego dentro del Espacio Protegido.

No arranques plantas; siempre las podrás fotografiar, dibujar u observar sin más, tanto tú como el que venga después.

¡Colabora para que todos disfrutemos del entorno!

Casa del Parque

Situada en las inmediaciones del municipio de Ucero, ocupa un edificio vinculado con un antiguo molino tradicional contiguo a una piscifactoría. En su interior se facilita información sobre los valores naturales y culturales de este espacio protegido y el visitante podrá contemplar una muestra de las especies de fauna que habitan en el Parque. Constituye la primera parada, casi obligatoria, para todos aquellos que quieren conocer este espacio protegido.

Rutas

El espacio protegido del Cañón de Río Lobos dispone de una completa red de senderos. Gran parte de ellos están señalizados según la normativa internacional como PR y GR.

Áreas recreativas y miradores

El Parque Natural ofrece una buena oferta de zonas recreativas: en el paraje de «Siete Ojos», junto al río Lobos; en Hontoria del Pinar «Los Agualinos»; en las cercanias de Santa María de las Hoyas «La Fuente del Pino». Los aparcamientos de «Valdecea» y «Fuente Engómez» disponen de bancos, mesas y agua potable. También podremos disfrutar de las vistas que nos facilitan los cuatro miradores del espacio protegido.

© JCyL

Además de la Casa del Parque, dentro del espacio natural existen tres puntos de información con diferentes fechas de apertura. Están situados en Hontoria del Pinar, el «Puente de los Siete Ojos» y en el aparcamiento de Cueva Fría.

Rutas e instalaciones de uso público

© José Luis G. Grande


«Surgencia de la Huiseca» en Santa Mª de las Hoyas.
© JCyL

El protagonista de este espacio es un profundo cañón calizo formado por una antigua e intensa erosión del río Lobos. Se sitúa en las sierras de pie de monte que separan las estribaciones de la Cordillera Ibérica y la alta meseta del Duero. El Lobos nace en Burgos, y a partir de Hontoria del Pinar se encajona en un cañón de más de 25 km. Justo en su final entrega sus aguas y su nombre al río Ucero, que subterráneamente le ha ido ganando la partida.

Además de la acción erosiva física se produce una importante acción de disolución química de la roca caliza que ha formado un paisaje de karst que en superficie muestra alguna torca y, sobre todo, infinidad de cuevas, simas, surgencias y sumideros intercomunicados en diferentes niveles. Todo ello es un buen ejemplo de funcionamiento del acuífero y de sus aguas subterráneas. En el interior de las cuevas se forman estalactitas y estalagmitas.

Por este motivo el río presenta poco caudal salvo en época de lluvias y nieves, siendo frecuente que gran parte de su recorrido aparezca seco, sobre todo en verano, por haberse infiltrado y realizar su recorrido en un nivel inferior. Entre el río y los cantiles se encuentran los derrubios de ladera con el típico perfil inclinado y constituidos por elementos angulosos fruto de la acción del hielo y el deshielo.


© JCyL

El paisaje kárstico es consecuencia de la estructura y naturaleza de la roca, la existencia de un terreno impermeable bajo el macizo calizo, la alternancia de períodos secos y lluviosos y la doble acción erosiva del agua. También juega un papel importante la erosión del viento. En la foto, un corte de roca con las fisuras rellenas de arcillas.


© José Luis G. Grande
«Balconcillo del río Lobos».

Geología y relieve



La arquitectura popular en la zona es rica y diversa. Poco tiene que ver la tipología de la casa pinariega del norte con las viviendas de entramados en el sur del parque.
© JCyL

Casa «carretera» de Pinares.

Vivienda de Casarejos.

El carácter recogido del Cañón de río Lobos ha sido aprovechado por el hombre desde antiguo como refugio, así lo demuestran los numerosos testimonios que han perdurado hasta nuestros días. De los primeros habitantes —Edad del Bronce (2000-850 a.c.)— encontramos diferentes grabados y pinturas rupestres en algunas cavidades.

© JCyL
Puente romano de Hontoria.

La civilización romana dejó su huella en diferentes lugares del parque natural, como el canal de Ucero o el puente romano y la calzada de Hontoria del Pinar. Posteriormente se construye el «Castillo Billido» sobre una península rocosa abierta al cañón. Visigodo es el cementerio de Ucero y algunas ermitas en cuevas. Más tarde el cañón se sitúa en la zona fronteriza entre musulmanes y cristianos, siendo poblados por gentes que sufrieron escaramuzas de uno y otro bando durante dos siglos.

La Orden del Temple tuvo gran importancia en la zona. La construcción de la ermita románica de San Bartolomé se llevó a cabo durante el siglo XII. Algunos autores la identifican con el importante cenobio de San Juan de Otero, citado en varios documentos de la época. En ella abundan unos enigmáticos símbolos y un notable rosetón con la estrella de cinco puntas, hoy adoptado como logotipo del parque natural. También de la misma época es el Castillo de Ucero, construido sobre los cimientos de un castro celtíbero, desde donde dominaban las confluencias de los ríos Ucero y Chico.

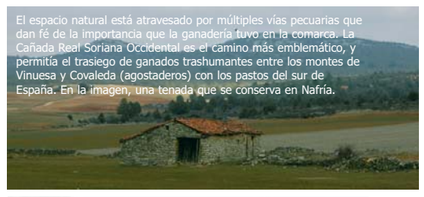
El espacio natural está atravesado por múltiples vías pecuarias que dan fé de la importancia que la ganadería tuvo en la comarca. La Cañada Real Soriana Occidental es el camino más emblemático, y permitía el trasiego de ganados trashumantes entre los montes de Vinuesa y Covaleda (agostaderos) con los pastos del sur de España. En la imagen, una tenada que se conserva en Nafría.

La miel es un recurso secular en el cañón. En las proximidades de la ermita existen muretes conocidos como «El Colmenar de los Frailes». Antiguamente se utilizaban los «dujos», colmenas de troncos huecos, que han sido sustituídos por cajas modernas de mayor tamaño y facilidad de manejo.

Hasta hace poco se utilizaron las caleras para producir cal mediante la cocción de piedra caliza con leña bajo un montículo de tierra. Actualmente se está recuperando el uso de la cal en construcción en sustitución del cemento por su extremada dureza y sus propiedades hidrófugas.

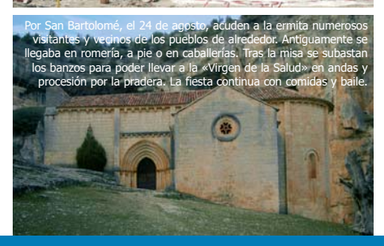
Por San Bartolomé, el 24 de agosto, acuden a la ermita numerosos visitantes y vecinos de los pueblos de alrededor. Antiguamente se llegaba en romería, a pie o en caballerías. Tras la misa se subastan los banzos para poder llevar a la «Virgen de la Salud» en andas y procesión por la pradera. La fiesta continua con comidas y baile.

Patrimonio social y cultural

Pino laricio.

conos masculinos (contienen los sacos de pólen) de una sabina «macho»

La terminología popular da lugar a confusiones pues, en la zona, a la sabina se la conoce como «enebro» mientras que el enebro es llamado «sabino» o «jabino».

Sabina albar.

Cada o enebro de miera, con frutos rojizos y dos líneas claras en las hojas.

Enebro común, con frutillos negro-azulados y una banda clara en las hojas.

- En las parameras calizas, los bosques de sabina albar (*Juniperus thurifera*) constituye la formación dominante. Es esta una especie considerada como reliquia viviente de los antiguos bosques de la Era Terciaria. Aparece en los terrenos más improductivos, con la propiedad de mejorar y dar paso a especies más exigentes. Compartiendo el territorio aparece el pino laricio, popularmente llamado «pudio» (*Pinus nigra* ssp. *Salzmannii*). Es la mayor masa natural y prácticamente única de esta especie en la mitad occidental de la Península. Junto a éstos encontramos pino resinero y pino silvestre procedentes de la dispersión natural de la gran masa pinariega soriano-burgalesa o de recientes repoblaciones.
- En los cortados rocosos sobreviven plantas adaptadas a un medio tan adverso, debiendo soportar temperaturas extremas, largas sequías y fuertes vientos, como la rompepiedras (*Saxifraga cuneata*), los zapatitos de la virgen (*Sarcocapnos euneaphylla*) o el ombligo de Venus (*Umbilicus rupestres*).
- En las zonas más umbrosas y con los derrubios más consolidados crece el arce de Montpellier, el endrino y el cornejo.
- En el fondo del valle disfrutaremos de otra formación características del parque natural: los bosques de ribera, con chopos, sauces y fresnos. Las eneas o espadañas aparecen en los bordes del río, donde las corrientes lentas favorecen el desarrollo de plantas llamativas como los lirios de agua o los nenúfares amarillos.

Sabinar de paramera.

Acompañando a la sabina aparecen enebros (*Juniperus comunis* ssp. *hemisphaerica*), que llegan a alcanzar porte arbóreo. Con menor frecuencia se observa la cada (*Juniperus oxycedrus* ssp. *badia*). En los territorios situados más al sur se empieza a mezclar la sabina con la encina, el quejigo y el roble rebollo.

Entre las sabinas se desarrolla un matorral de carácter heliófilo, con aulagas y gran variedad de plantas aromáticas: mejorana, tomillo salsero, ajedrea, salvia, matagallo y espliego.

Aulaga.

Endrino.

Tomillo en flor.

Hojas de chopo.


El río Lobos, helado.

Vegetación y flora

La representación de anfibios y reptiles es importante, con presencia de víbora hocicuda, culebra de escalera, culebra de agua, lagarto ocelado, lagartija colilarga, ranita de San Antón y sapo de espuelas. Mientras, en las tranquilas aguas del río Ucero habitan los ejemplares genéticamente más puros de trucha común, junto a colmillejas, barbos, bermejuelas y bogas.

Las aves son el grupo de vertebrados más numeroso de río Lobos, entre las que destaca el buitre leonado o «abanto» (nombre local), con más de 100 parejas criando en los cortados. Junto a ellos podremos ver unos córvidos con pico largo y curvado de color rojo vivo: las escandalosas chovas piquirrojas. Pero no son los únicos habitantes del cañón. Las cavidades y huecos en las paredes del cañón son un lugar idóneo para la cría y resguardo de nueve especies de murciélagos y muchas rapaces, entre las que destaca por su belleza el búho real. También citaremos el águila real, el halcón peregrino, alimoche, águila culebrera, águila calzada, mochuelos, cárabos, búho chico, lechuza común, etc. Colirrojo tizón, avión roquero, roquero rojo, roquero solitario, vencejo real, lúganos, acentores, bisbitas, treparriscos, rabilargos, papamoscas o alcaudones, son algunas de las especies del listado de aves que se pueden encontrar en el Cañón, donde el ruiseñor, la abubilla o el cuco se encargan de poner fondo sonoro a este escenario.

Otras aves desarrollan su actividad «unos metros más abajo», cerca del río o próximas a otros hábitats acuáticos, como la garza real, el ánade real o el martín pescador. Entre las sabinas y los pinares viven picogordos, carboneros garrapinos, zorzales charlos y totovías.

El lobo es visitante ocasional en las zonas más septentrionales del parque, existiendo parajes con topónimos que nos recuerdan su existencia, como el «Hoyo de los Lobos», en Hontoria del Pinar. También se debe destacar la presencia de nutria en los cursos fluviales. Sin embargo, los más frecuentes son corzo, jabalí, ardilla, tejón, gineta, comadreja, garduña, rata de agua o conejo, entre otros.


© Manuel Sosa
Garza real.
Ranita de San Antonio.
Rata de agua.

Fauna

PARQUE NATURAL
CAÑÓN DE RÍO LOBOS

Junta de Castilla y León

red de Espacios Naturales de Castilla y León

parque natural Cañón de Río Lobos (Soria-Burgos)

El Espacio Natural

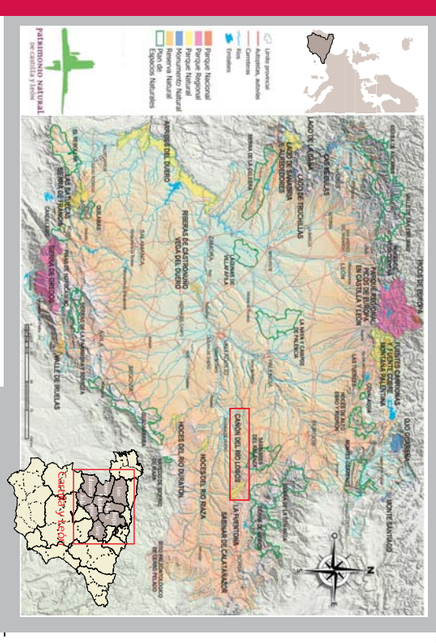
Límite provincial
Carreteras secundarias
Ríos
Embalses
Parque Nacional
Parque Regional
Parque Natural
Monumento Natural
Reserva Natural
Espacios Naturales
PATRIMONIO NATURAL DE CASTILLA Y LEÓN
CAÑADA DEL RÍO LOBOS
HOCES DEL RÍO DURATÓN
MONTEJO DE LA VEGA DE LA SERRANÍA
SACRAMENIA
BORUEL
MADRID
ALCALÁ DE HENARES
TORREJÓN DE ARDOZ
PARQUE NACIONAL DE GUADARRAMA
PARQUE REGIONAL DE LA CUENCA ALTA DEL MANZANARES
PARQUE NACIONAL DE CABAÑEROS
PARQUE NACIONAL DE TABLAS DE DAIMIEL
PARQUE NACIONAL DE MONFRAGÜE
PARQUE NACIONAL DE DOÑANA
PARQUE NACIONAL DE SIERRA NEVADA
PARQUE NACIONAL DE LA CALDERA DE TABURIENTE
PARQUE NACIONAL DEL TEIDE
PARQUE NACIONAL DE ORDESA Y MONTE PERDIDO
PARQUE NACIONAL DE AIGUESTORTES Y ESTANY DE SANT MAURICI
PARQUE NACIONAL DE SIERRA DE GUADARAMA
PARQUE NACIONAL DE SIERRA DE GUADALUPE
PARQUE NACIONAL DE SIERRA DE ALBARRACÍN
PARQUE NACIONAL DE SIERRA DE CAZORLA, SEGURA Y LAS VILLAS

río lobos:Maquetación 1 27/6/08 12:50 Página 2

El Cañón de Río Lobos fue declarado el 17 de octubre de 1985 por la Junta de Castilla y León «Parque Natural» con la finalidad de proteger dicha área, fauna y flora y facilitar el contacto del hombre con la naturaleza, según el Decreto 115/1985, de 10 de octubre, de la Consejería de Agricultura, Ganadería y Montes. Fue el primer parque natural declarado por la Comunidad Autónoma. Es además una de las ZEPA pioneras de Castilla y León, y está también propuesto como LIC.



© José Luis G. Grande

© Junta de Castilla y León, 2008 mapas: MAD cartografía: Teorema 6 revista

Teléfonos de interés

Servicios generales

Casa del Parque en Ucero (Soria)..... 975 363564
Junta de Castilla y León. Servicio Territorial de Medio Ambiente. Sección de Espacios Naturales y Especies Protegidas.... 975 226611
Información Turística de Castilla y León www.jcyl.es/turismo 902 203030
Emergencias 112

Alojamientos

Casa rural «Mª. del Carmen». Ucero 975 363514
Casa rural «La Maquila». Ucero 975 363514
Posada «Los Templarios». Ucero 975 363528
Camping-restaurante «Cañón del Río Lobos». Ucero 975 363565
Apartamentos «Lobo». Ucero..... 975 363542
Casa rural «El Enebral». Nafría de Ucero 975 363733
Casa rural «Cañón del Río Lobos». Casarejos 975 376426
Posada rural «Cabaña Real de Carreteros». Casarejos 975 372062
Casa rural «El Molinero». San Leonardo de Yagüe..... 975 376331
Casa rural «Reyes Católicos». San Leonardo..... 645 838798
Hostal «Torres». San Leonardo de Yagüe 975 376162
Hostal «El Chispo». San Leonardo de Yagüe 975 376059
Hotel «La Reserva». San Leonardo de Yagüe 975 376912
Hotel «Manrique de Lara». San Leonardo de Yagüe 975 376909
Casa rural «El Arreñal». Santa Mª de las Hoyas 975 360529
Albergue «El Cañón». Santa Mª de las Hoyas 975 372368
Casa rural «Río Lobos». Hontoria del Pinar 947 387345
Habitaciones «El Chato». Hontoria del Pinar 947 387393
«Mesón de la Villa». Hontoria del Pinar 947 387369
Casa rural «La Casa del Médico».Hontoria del Pinar 625 075246
Casa rural «La Fuente». Navas del Pinar..... 947 387333

Restaurantes

«El Cañón». Ucero 975 183459
Mesón «La Parrilla». Ucero 975 363563
Camping «Cañón Río Lobos». Ucero..... 975 363565
Mesón «Julio». Casarejos 975 372073
«Cabaña Real de Carreteros». Casarejos 975 372062
«Torres». San Leonardo de Yagüe 975 376162
«Torres II». San Leonardo de Yagüe 975 376254
«El Chispo». San Leonardo de Yagüe 975 376059
Mesón «El Portalón». San Leonardo de Yagüe..... 975 376427
Asador «Don Rodrigo». San Leonardo de Yagüe 975 376635
«Pilar». San Leonardo de Yagüe..... 975 376380
Mesón «San Blas». San Leonardo de Yagüe 975 376151
«Piscinas». San Leonardo de Yagüe 975 376202
«El Chato». Hontoria del Pinar 947 387393
«Mesón de la Villa». Hontoria del Pinar 947 387369
«El Chato». Hontoria del Pinar..... 947 387393

Ermita del Santo Cristo de Miranda, a los pies de la peña «El Castillo». Santa Mª de las Hoyas.

«Cueva del Lago», Ucero.

«Cueva Grande», frente a la Ermita de San Bartolomé.


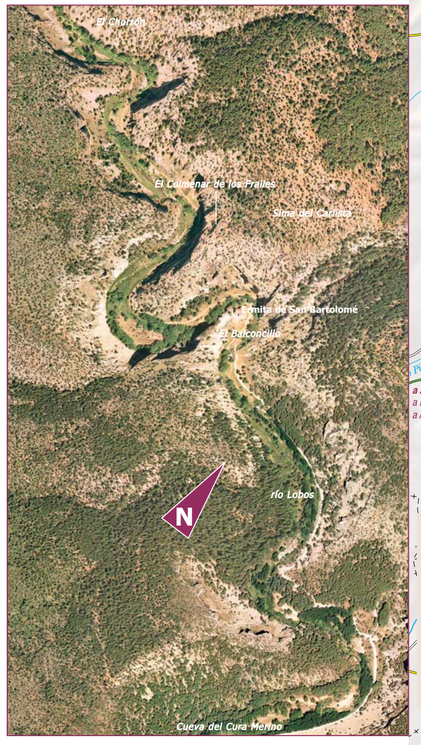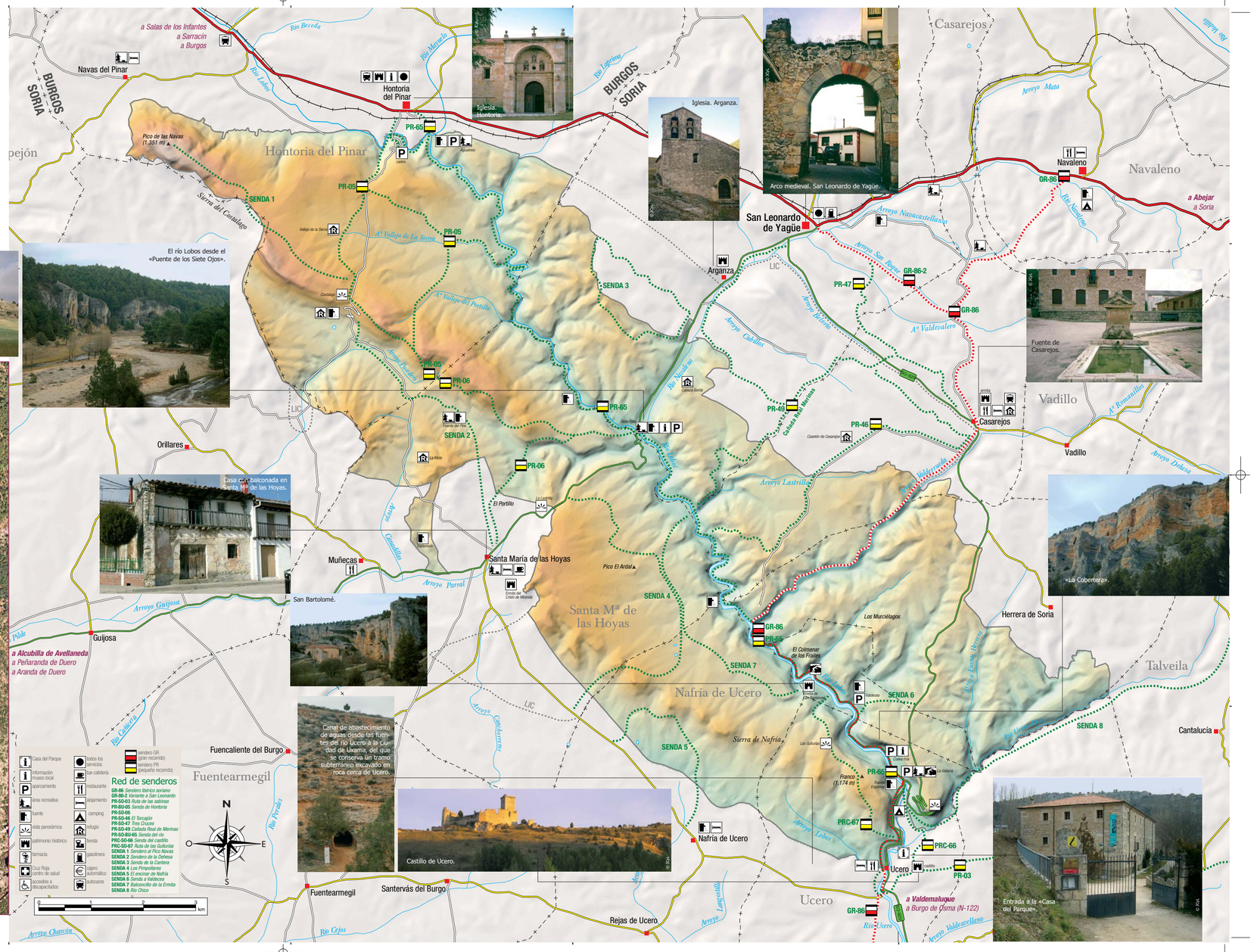
Cueva «La Galiana», en Ucero.